






KOPPARNÄS COAST TRAIL

1 : 20 000
1 cm kartalla =
200 m maastossa



20 km reitti

-  Kapeaa metsäpolkua 6,9 km
-  Leveämpää ulkoilupolkua 2,8 km
-  Hiekkatietä 2,1 km
-  Kalliota 8,1 km
-  Hiekkarantaa 0,4 km

Kopparnäs Coast Trail 24.7.2021

Hätänumero: 112
Kisatoimisto: 045 347 4770

Apupisteet hätätilanteiden varalle:

A Sandvikenin metsätien pää	Varsinainen EA-ryhmä päivystää maalialueella. Lisäksi reitillä liikkuu yksi EA-henkilö maastopyörällä.
B Kolaholmen 1	
C Kolaholmen 60	
D Kolaholmen 100	
E Ålandsberget	Muuta reitin varrella olevilla toimitsijoilla (keltainen liivi) on kevyt ensiapupakkaus.
F Kurubackudden	
G Räbergintie 240	Jos tarvitset ensiapua: 1. Pienet haavat tms: pyydä toimitsijalta tai EA-pisteeltä apua puhdistamiseen ja sitomiseen 2. Jos vamma estää liikkumisen: Soita kisatoimistoon tai pyydä muita kilpailijoita jäämään avuksesi ja/tai ilmoittamaan lähimmälle toimitsijalle.
H Klobbackantie 28	
I Klobbackantie 56	
J Klobbackan itäkärki	
K Klobbackan länsikärki	
L Kopparnäsintie 678	Jos toinen osanottaja tarvitsee apua, on velvollisuutesi auttaa häntä.
M Kallioniemi 21	
N Räbergintie 162	

